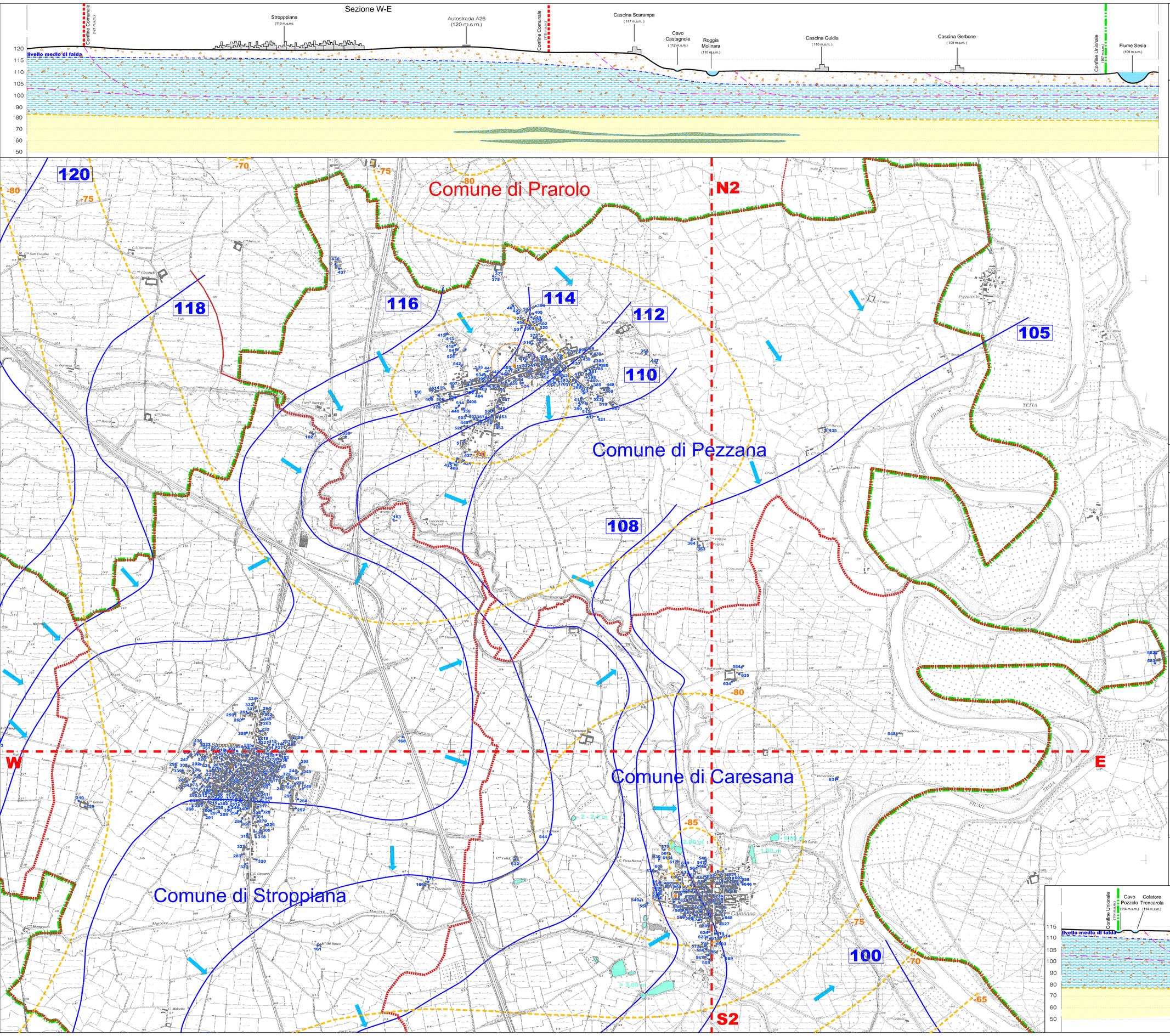

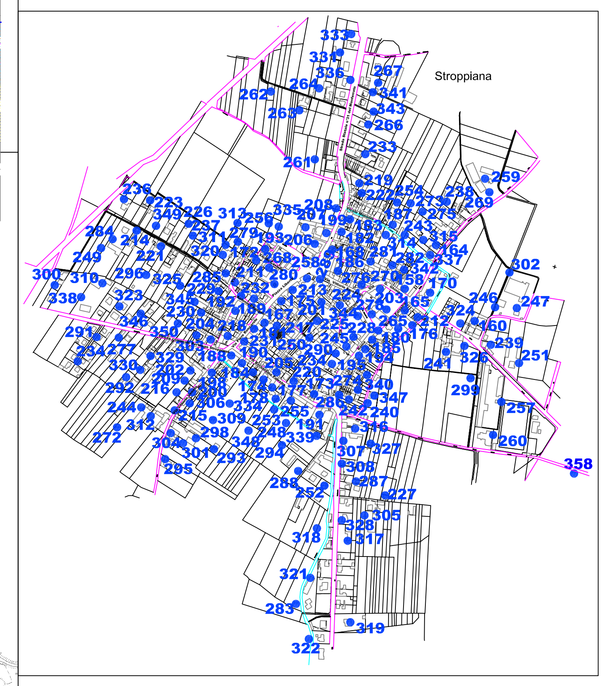

LEGENDA

- Confine Comunale
- Confine del Territorio Unionale
- Livello medio di falda
- Base acquifero superficiale (con quota in m.s.m.)
- Direzione indicativa di flusso della falda freatica.
- Curva isofreatica (livello estivo con risaie allagate). Quote in metri s.Lm.
- Pozzi freatici con numero d'ordine
- Pozzi idropotabili con relativa fascia di rispetto di raggio pari a 200 m. dal punto di presa.

LEGENDA delle SEZIONI

- Alluvioni fluvioglaciali e fluviali clottolose (WUERM)
- Sabbie, ghiaie, argille sabbiose e marne (PLIOCENE)
- Livello saturo di falda freatica
- Complesso delle alternanze di livelli impermeabili e semi-impermeabili,sede di falde semi-confinate e confinate.

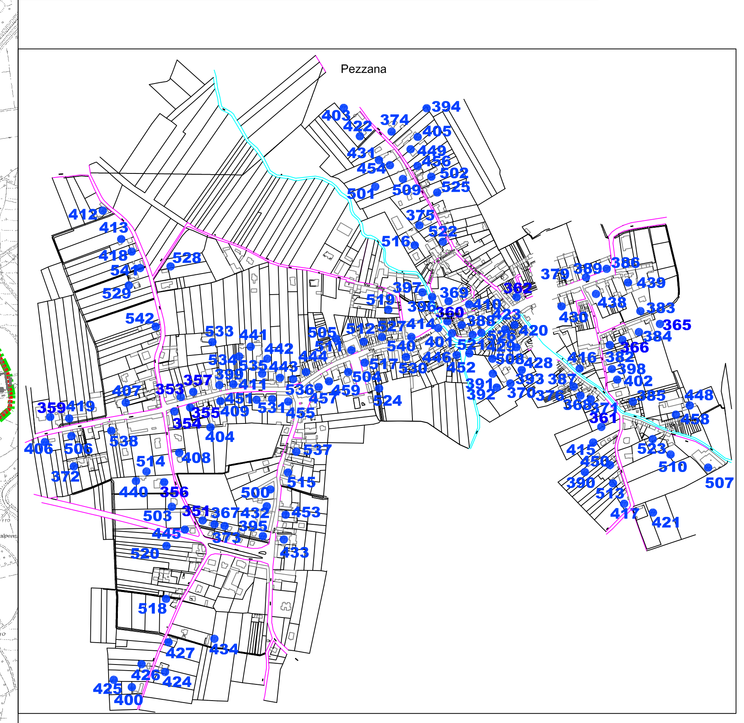

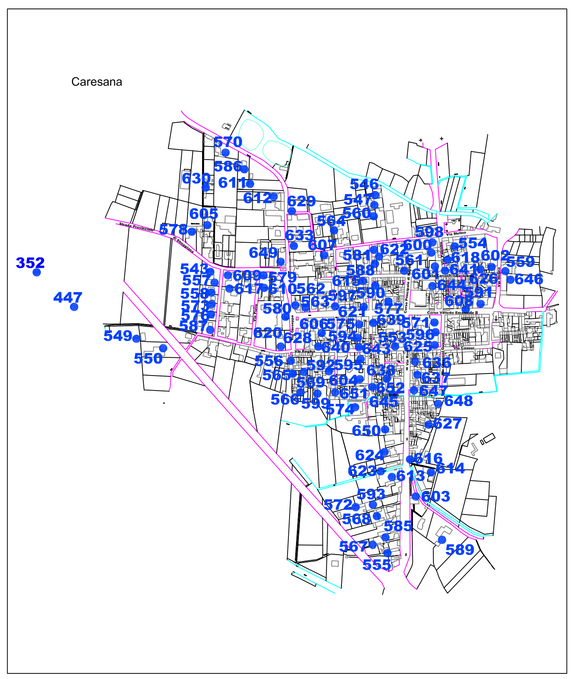

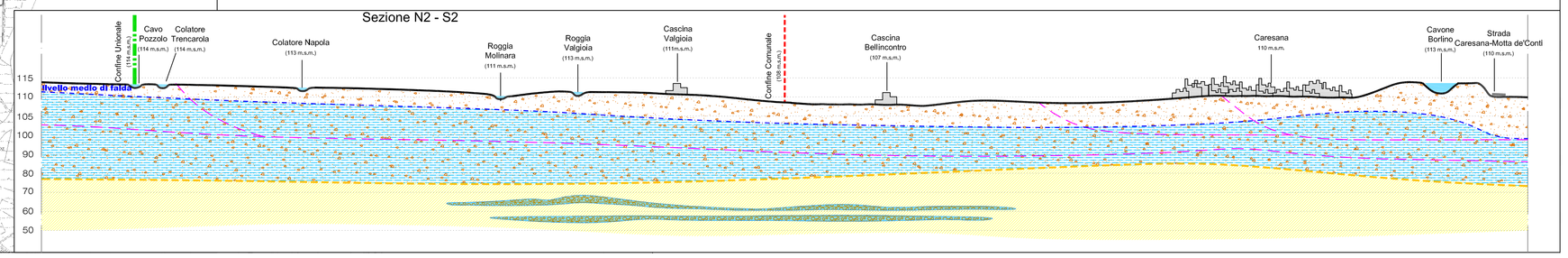

Regione Piemonte Provincia di Vercelli	UNIONE COSER BASSA VERCELLESE
Legge Regionale dal 5-12-1977 n°56 e successive modifiche ed integrazioni (C.P.G.R. 08.05.1996 n° 7 / LAP) (Nuovo Testo Unico Edilizio del 2/2/2003) (Piano per l'Assetto Idrogeologico P.A.I.)	PIANO REGOLATORE GENERALE DEL TERRITORIO UNIONALE Comuni aderenti: Caresana, Costanzana, Motta de' Conti Pertengo, Pezzana, Stroppiano Verifiche di compatibilità degli strumenti urbanistici al Piano per l'Assetto Idrogeologico (P.A.I.) **Indagini geologico - tecniche** Realizzazione del quadro del dissesto in ottemperanza ai pareri Regionali di A.R.P.A., OO.PP e Difesa del Suolo - Condivisione del Gruppo Interdisciplinare
Tav.	FASCICOLO DEL PROGETTO DEFINITIVO
G4b	Carta Geoidrologica scala 1:10.000.- - Superfici isofreatiche e captazioni - Sezione idrogeologica scala 1:10.000/500.-
Data Stesura: Settembre 2004 Data Stesura Elaborati Integrativi: Luglio 2008 Novembre 2009 Adottata con Deliberazione del Consiglio Unionale n° 17 in data 14.12.2009	Progettisti: Dott. Ing. MAGGIA Giorgio Corso Libertà n°294 – 13100 Vercelli Tel.: 0161 256002 Dott. Arch. ZANGOLA Maurizio Corso Libertà n° 90 – 13100 Vercelli Tel.: 0161 219849 Dott. Arch. BARBONAGLIA Valentina Via Roma n°40 – 13010 Pezzana (VC) Tel.: 0161 319807
Data della Stesura Definitiva: Aprile 2011 Adottata con Deliberazione del Consiglio Unionale n° 34 in data 20.04.2011 n° 54 in data 30.11.2011	DOTT. GEOLOGO ELIO VINCHI Dott. Ing. Massimiliano Vincini Dott. Andrea Cantone Geom. Emanuele Brignoni Cureggio(NO), Via A. Cecilia 1 - Tel.0161/292920 Fax 0161/1892158 e-mail info@geotecnologie.com www.geotecnologie.com
Aggiornamento cartografico Maggio 2013	
Aggiornamenti e revisioni	Aggiornamenti e revisioni .....