USI PUBBLICI

Aree per attrezzature ed impianti di tipo F

Aree per servizi pubblici di tipo S

aree per l'istruzione

- scuola d'infanzia
- scuola primaria
- scuola secondaria

aree per attrezzature di interesse comune

- chiesa
- poste e telegrafi
- centro incontro e attività collettive in generale
- biblioteca
- municipio e uffici amministrativi ambulatorio
- casa di riposo
- area pubblica

aree per spazi pubblici

- attrezzature sportive
- verde pubblico
- parcheggio
- campo da gioco

AREE CIMITERIALI — esistenti — nuova previsione

IM impianti urbani (Enel, Telecom, altri) — IDR impianti di depurazione

AREE PER LA VIABILITA' — esistente — di nuova costruzione

USI RESIDENZIALI

- Aree e/o fabbricati residenziali e non residenziali di tipo AR1
- Aree residenziali di tipo AR-2
- Aree residenziali di tipo AR-3
- Aree residenziali di tipo AR-4
- Aree residenziali di tipo BR
- Aree residenziali di tipo C-1
- Aree residenziali di tipo C-2
- obbligo di concessione convenzionata
- Area a verde privato vincolato

USI CIVICI

- Aree soggette ad uso civico
- Elettrodotto AT

AREE PER USI PRODUTTIVI AGRICOLI, INDUSTRIALI, ARTIGIANALI E COMMERCIALI

- Aree produttive inserite in zona A di tipo AP
- Aree produttive inserite in zona B di tipo BP
- Aree per impianti produttivi esistenti di tipo D1
- Aree per impianti commerciali e terziari esistenti di tipo D-2
- Aree miste di nuova previsione di tipoD-3
- Aree agricole di tipo E
- Aree per impianti privati per il tempo libero
- Aree coltivazione di cave esistenti

VINCOLI E PRESCRIZIONI

FASCE DI RISPETTO — della viabilità — area di rispetto cimiteriale — dei servizi tecnologici

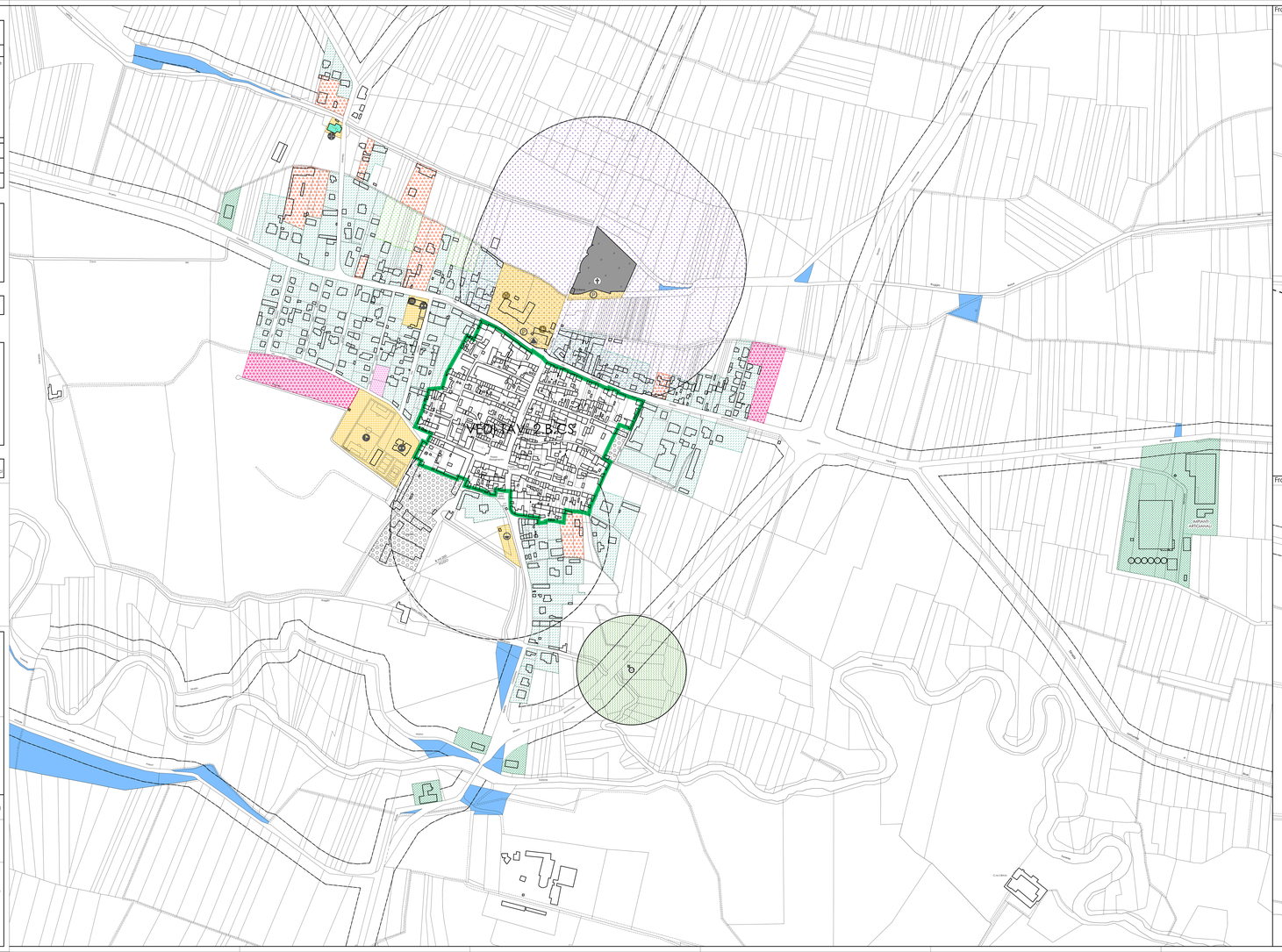

Frazione Saletta

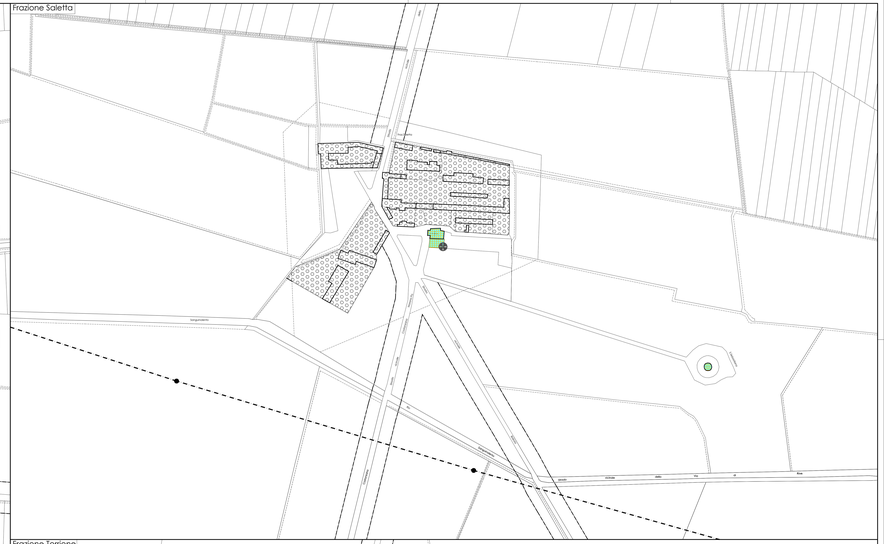

Frazione Torrione

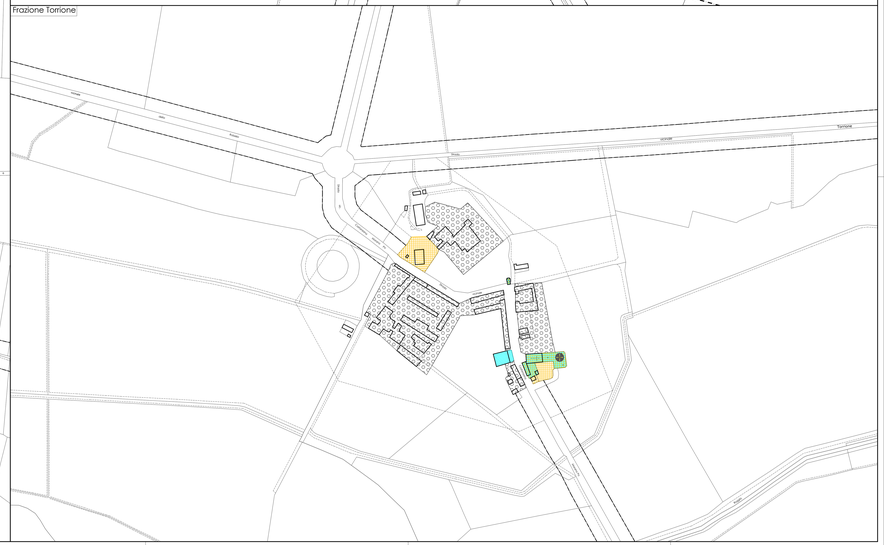

Regione Piemonte
Provincia di Vercelli

UNIONE COSER BASSA VERCELLESE

Legge Regionale del 5-12-1977 n°56 e successive modifiche ed integrazioni

PIANO REGOLATORE GENERALE DEL TERRITORIO UNIONALE

Comuni aderenti:
Caresana, Costanzana, Motta de' Conti
Pertengo, Pezzana, Stroppiana

Adottato con Deliberazione del Consiglio Unionale n° 8 in data 26 Giugno 2013

Scala: 1:2.000

Elaborato: 2.B.

FASCICOLO DEL PROGETTO DEFINITIVO
MODIFICATO ED INTEGRATO A SEGUITO DELLE OSSERVAZIONI DELLA REGIONE PIEMONTE

Titolo Elaborato: COMUNE DI COSTANZANA
PLANIMETRIA P.R.G. IN PROGETTO
CENTRO ABITATO
FRAZIONE SALETTA - FRAZIONE TORRIONE
MODIFICATE ED INTEGRATE A SEGUITO DELLA DELIBERAZIONE DELLA GIUNTA REGIONALE 13 GIUGNO 2016 N° 23-3476

Data dello Stesso:
PRELIMINARE
APRILE 2009
Adottato con Deliberazione del Consiglio Unionale n° 17 in data 14-12-2009

Data dello Stesso:
DEFINITIVO
APRILE 2011
Adottato con Deliberazione del Consiglio Unionale n° 5 in data 22-04-2011
n° 8 in data 30-11-2011

Aggiornamento Cartografico:
MARZO 2013

Data dello Stesso:
GIUGNO 2013

Progettisti:

Dott. Ing. MARCOLIN Giorgio
Corso Liberta' 27bis - 13100 Vercelli
Tel. 0161 256500

Dott. Arch. BARBORAGIA Valentina
Via Roma n° 80 - 13010 Pezzana (VC)
Tel. 0161 319807